

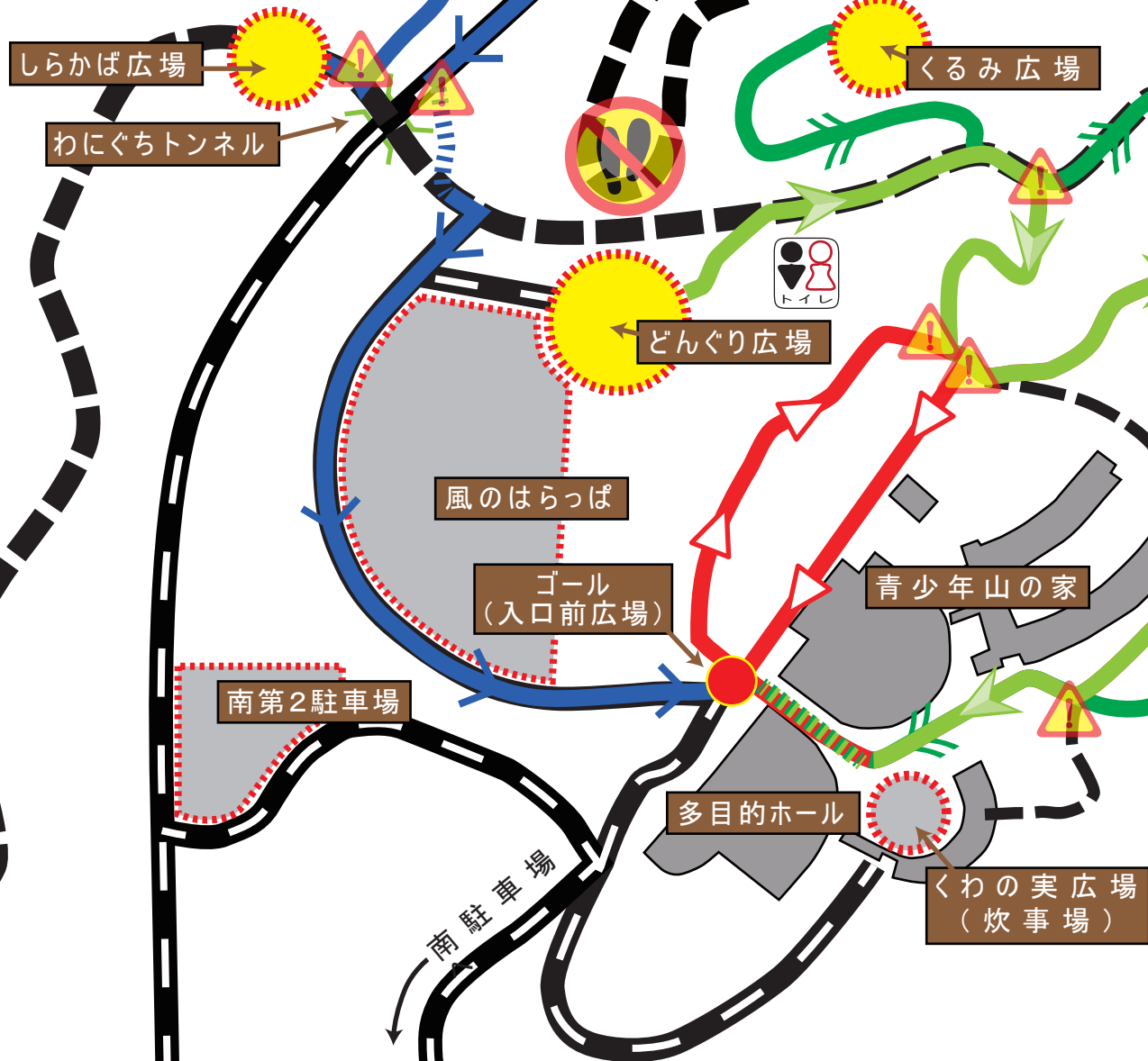








# 山の家周辺 ハイキングコースマップ

山の家周辺は自然がいっぱい。昼には鳥やキツネに会い、夜には耳を澄ますとフクロウやシカの鳴き声が聞こえます。昼も夜も20～30分程度で歩ける自然体験ハイキングに出かけてみませんか。

-  分岐点注意箇所！間違いやすい場所です。
-  コース外エリアです！立ち入りはお控えください。



-  どんぐりコース(750M)
-  くるみコース(700M)
-  しらかばコース(620M)
-  みんなの小道(300M)
-  未舗装路(【じゃり】と【つち】の道)
-  舗装路(【アスファルト】の道)